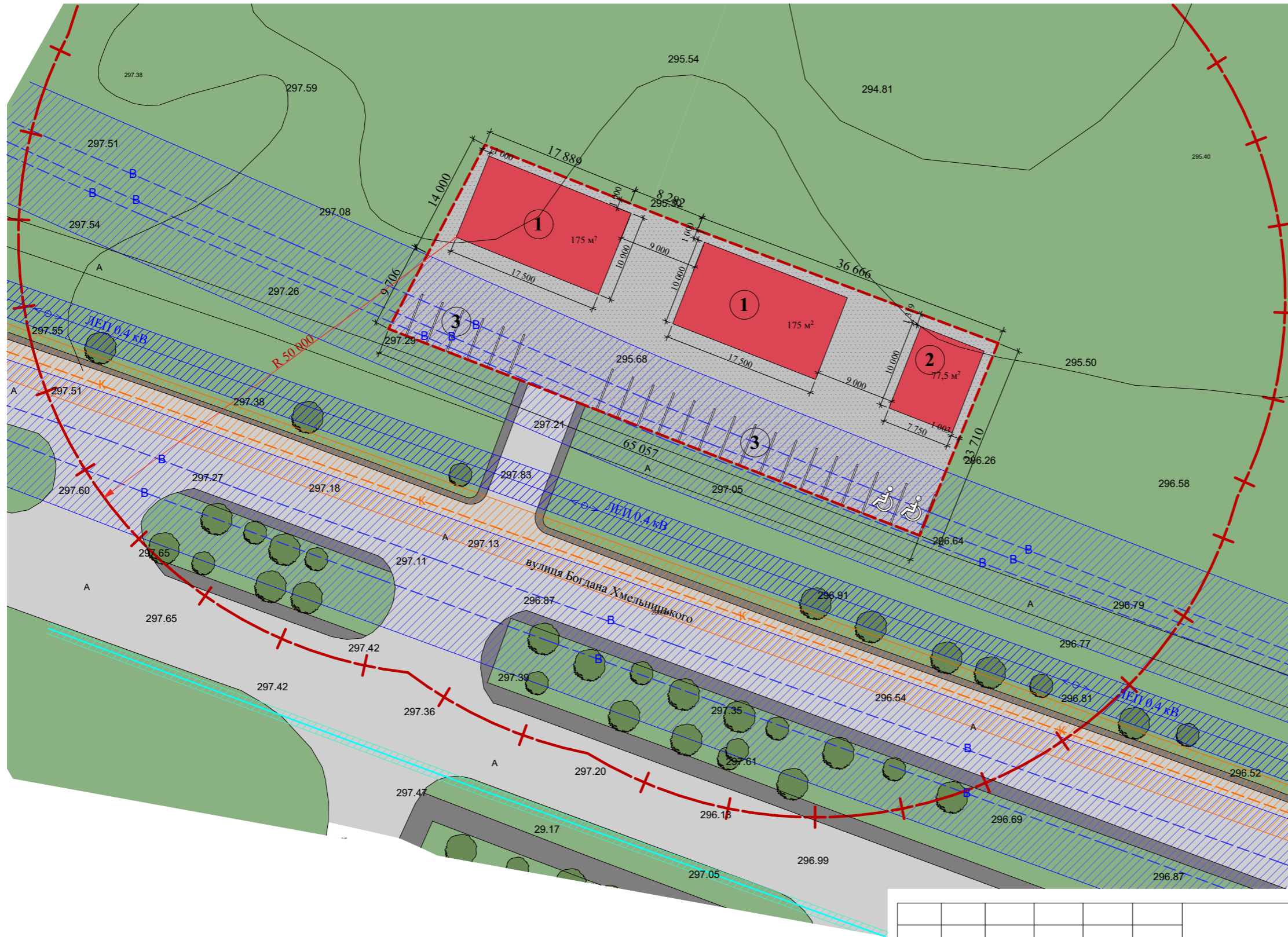
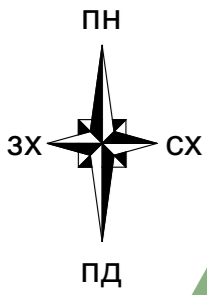


Схема планувальних обмежень М 1:500



Умовні позначення

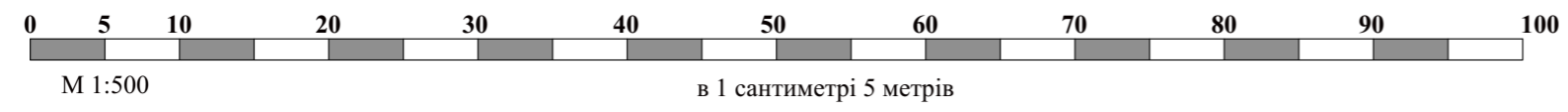
Позначення	Назва
	Проектні будівлі
	Межі проєктованої території
	Дороги, тротуари
	Озеленення
	Мощення бетонними плитами
	Існуючі водопровідні мережі
	Проектна каналізаційна мережа
	Проектні ЛЕП 6 кВ
	Існуючий електрокабель 0.4 кВ

Експлікація

№	Назва
1	Металеві склади будівельних матеріалів
2	Офісна будівля
3	Автомобільна стоянка

Техніко-економічні показники

- Площа земельної ділянки 0,1500 га
- Площа забудови земельної ділянки - 687,5 кв.м



		2021			
		Проект детального планування території на вулиці Б.Хмельницького орієнтовною площею 0,1500 га (для будівництва виробничо-складських приміщень)			
Розробив	Калинчук Ю.В.	Замовник : Виконавчий комітет Калуської міської ради	Стадія	Аркуш	Аркушів
ГАП	Русин В.Б.		ДПТ	8	9
Н. контроль	Русин В.Б.				
		Схема планувальних обмежень М 1:500	КП "Госпроектархбюро" Калуської міської ради		